

1 Hetzendorfer Wand

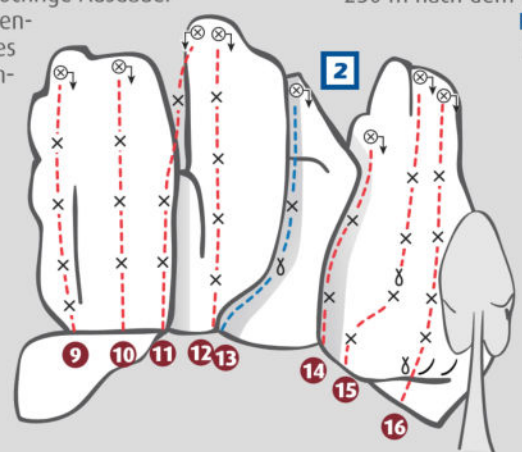
Koordinaten: N 49°40.288 E 11°24.842
Kurze Boulderouten im linken Teil und löchrige Ausdauerouten in der Mitte und am rechten Nebennmassiv. An der Hetzendorfer Wand gibt es eine große Auswahl gut gesicherter Lochklettereien in einem ruhigen Seitental.

Zugang: Von Betzenstein in Richtung Klausberg fahren und 250 m nach dem Ortsschild links parken (P N 49°40.468 E 11°25.174). Der Straße entlang 250 m bergab gehen, in der Senke rechts dem Feldweg 450 m zum Fels folgen.

Ausrichtung: Süd und West

28 Routen gesamt: davon 19 (3-7), 7 (8-9), 2 (10-11)

- 9 License to Drill 7+
- 10 Troll 7+/8-
- 11 Satansbraten 6
- 12 Tanz der Teufel 7+
- 13 Kesselverschneidung 5-
- 14 Hühnerarsch sei wachsam 6+
- 15 Vogelwild 6
- 16 Vogelfrei 7+



Stadt Betzenstein
Touristisches Infocentrum
im Maassenhaus
Hauptstraße 44
91282 Betzenstein
☎ 09244 9852-21
✉ info@betzenstein.de
www.betzenstein.de

2 Schöne Aussicht

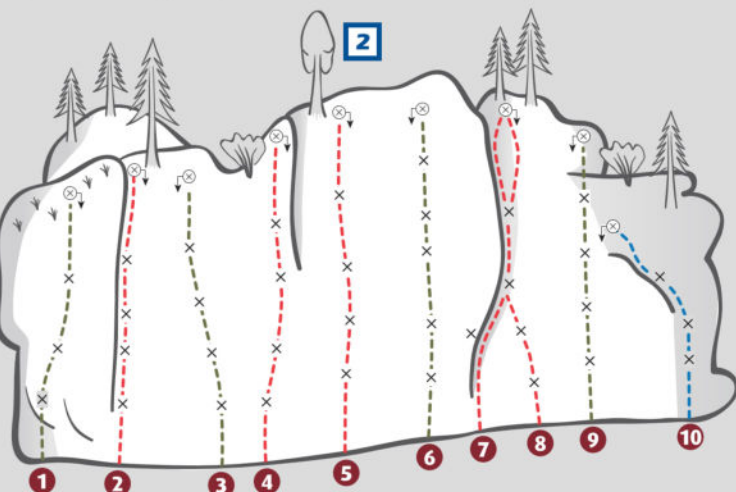
Koordinaten: N 49°38.660 E 11°27.450
An der Schönen Aussicht gibt es zahlreiche, sehr gut gesicherte Lochklettereien in senkrechtem bis leicht überhängendem Kalk. Die südseitige und windgeschützte Wand ist ideal für sonnige Wintertage.

Zugang: Von Plech in Richtung Hornersdorf/Schermshöhe fahren, 500 m nach Ortsschild links in eine geteerte Straße abbiegen. Nach ca. 500 m ist auf der linken Seite die Einfahrt zum ausgewiesenen Kletterparkplatz erreicht. (P N 49°38.679 E 11°27.262). Vom Parkplatz aus links der Ausschilderung rund 300 m folgen. Im Wald gelangt man rechts über einen Pfad direkt zum Fels.

Ausrichtung: Südwest

Routen insgesamt: 10, davon 6 (3-7), 4 (8-9)

- 1 Schönwetter 9-
- 2 Schöner Einstieg 7+
- 3 Schöner Leben 8-
- 4 Schöne Sache 7+
- 5 Schöne Absicht 7
- 6 Schöne Aussicht 8-
- 7 Schöner Riss 6+
- 8 Schöne Sabrina 7
- 9 Schöne Platte 8-
- 10 Schön leicht 4



Markt Plech
Rathaus
Hauptstraße 15
91287 Plech
☎ 09244 9852-0 (VG)
✉ tourismus@plech.de
www.plech.de

Stadt Velden
Rathaus
Marktplatz 9
91235 Velden
☎ 09152 9291-23
✉ tourist-info@velden.de
www.velden.de

Gemeinde Hartenstein
Rathaus
Höflaser Straße 1
91235 Hartenstein
☎ 09152 92690-0
✉ rathaus@hartenstein-mfr.de
www.hartenstein-mfr.de

3 Roter Fels

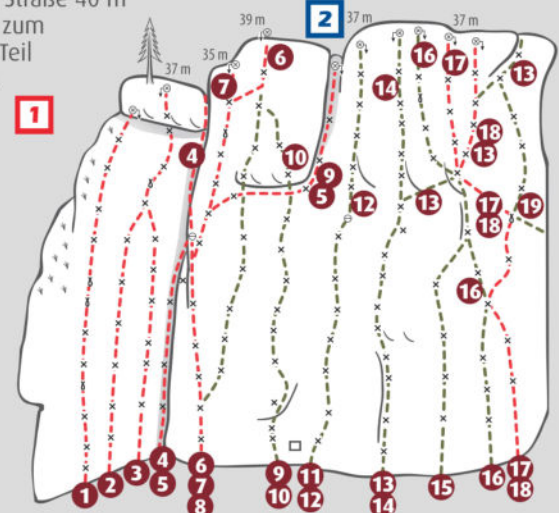
Koordinaten: N 49°36.170 E 11°29.780
Am Roten Fels gibt es einige der besten, längsten (bis 40 m) und griffigsten Lochklettereien nicht nur im Pegnitztal. Die Wand liegt vormittags in der Sonne. Vorsicht beim Ablassen im mittleren Teil: Die Routen sind länger als 35 Meter! Temporäre Sperrung möglich, Beschilderung beachten.

Zugang: Von Rupprechtstegen in Richtung Neuhaus fahren und nach 500 m parken (P N 49°36.105 E 11°29.703). An der Straße 40 m weiter zum linken Teil gehen.

Ausrichtung: Südost

Routen insgesamt: 46, davon 25 (3-7), 21 (8-9)

- 1 Dolomitweg 6
- 2 Schaumschläger 7-
- 3 Frühlingsweg 6+
- 4 Bieringerverschneidung 6-
- 5 Alte Sackwand 7
- 6 Luftige Wand 7+
- 7 Direkter Ausstieg 7+
- 8 Schweinebär 9
- 9 Hannig Mayer Ged.-Weg 8-
- 10 Luftikus 8
- 11 Ringe der Idioten 8+/9-
- 12 Weltmeister der Herzen 9-
- 13 Jean Couzy Ged.-Weg 8
- 14 Bella Addizione 8
- 15 Lustikus 9-
- 16 Fuckin' Bush 8-
- 17 Kunstflug 7!
- 18 Der N. mit dem Knackarsch 7
- 19 Feuertöfel 8



Naturschutz
Naturschutz wird unter Kletterern großgeschrieben!

Für jeden Felsen gibt es eine Einstufung in die Zonen 1 (Klettern verboten), 2 (Klettern erlaubt, Neurouten verboten) und 3 (Klettern und Neurouten erlaubt).

Bitte beachtet die Beschilderung am Wandfuß und befolgt die Regelungen!

Zusätzlich gibt es zum Schutz von Felsbrütern, wie Wanderfalken und Uhus, Felssperrungen, die keinesfalls missachtet werden dürfen. Die aktuellen Sperrungen sind ebenfalls am Wandfuß ausgeschildert. Informationen dazu findet ihr zudem unter www.ig-klettern.com.

Wenn möglich, bitte öffentliche Toiletten benutzen. Alle Standorte der „FrankenPfalz-Mobiltoiletten“ unter: www.frankenpfalz.de/climbers-welcome/mobiltoiletten

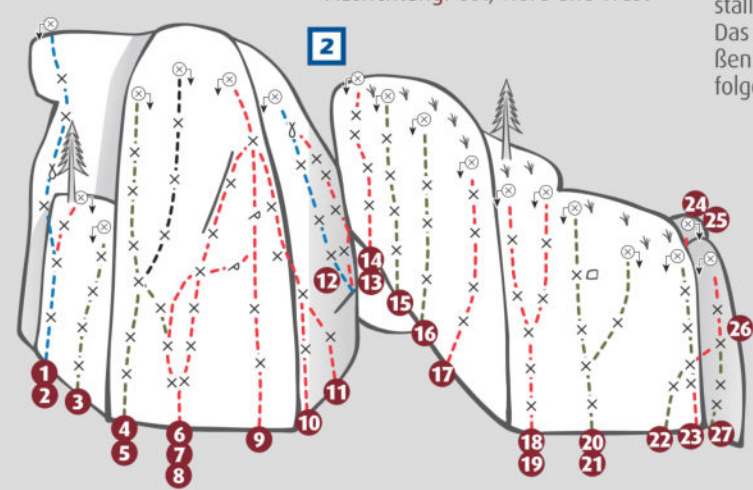


4 Locher Fels

Koordinaten: N 49°36.887 E 11°38.687
Die Locher Felsen wurden von Timo Marschner entdeckt und eingebohrt. Er hat die Felsen auch „100 und 1“ genannt, wegen der Menge an gesetzeten Haken. Selbst die leichten Routen sind sehr gut abgesichert. Durch die nordseitige Lage ein ideales Sommergebiet. Absolutes Hundeverbot wegen der Schafe!

Zugang: Von Königstein in Richtung Gailbach/B85 fahren. Nach ca. 350 m Richtung Mitteldorf rechts zum ausgewiesenen Parkplatz bei Loch abbiegen. (P N 49°36.908 E 11°38.675). Von dort direkt vor dem Ziegenstall durch das kleine Tor gehen. Das Tor unbedingt wieder schließen! Dem Pfad 80 m zum Fels folgen.

Ausrichtung: Ost, Nord und West



Routen insgesamt: 29, davon 18 (3-7), 11 (8-9)

- 1 ... und die Party geht ab 5+
- 2 Abschlussparty 6+
- 3 Teufelschisser 8+
- 4 100 mit Soß 8

- 5 Projekt / Umgesetzt 8
- 6 El Klassico 7+
- 7 Straight up 7
- 8 Locker bleiben 7+
- 9 Feuertöfel 7
- 10 Slippery when feucht 6-
- 11 Lovely 5-
- 12 Entfruster 7-
- 13 Der dritte Mann 7-
- 14 Locker, lassig 8
- 15 The Day After 8-
- 16 Gassengeschichten 7-
- 17 Lobenswert 7+
- 18 Lobsam 7+
- 19 You Can Get if You Really Want 9-
- 20 Keep'n Running 8+
- 21 Losgeschlagen 8
- 22 Max & Co. 6-
- 23 Los Klemmblocks 6-
- 24 Los Kaminos 6
- 25 Los Grottos 6
- 26 Falschaussage 8+

Sicherheit

Natursportarten bergen ein besonderes Gefahrenpotenzial. Selbst kleine Fehler oder Unachtsamkeit können tragisch enden. Deshalb sollte stets ein Sicherheitspolster einkalkuliert werden.

Der AG FrankenPfalz e. V. übernimmt keine Haftung für Sach- oder Körperschaden. Das Klettern erfolgt auf eigenes Risiko! Notruf: 112

Herausgeber
AG FrankenPfalz e. V.
Oberer Marktplatz 17
91275 Auerbach
☎ 09643 3009090
☎ 0151 21968616
✉ info@frankenpfalz.de

Gestaltung | Karten
grafik-werkstatt-leon.de
3. Auflage
15.000 Exemplare | Jan. 2024

Felskizzen mit Informationen
Hier kann nur eine Auswahl an Felsen dargestellt werden. Weitere findet ihr im Kletterführer FrankenPfalz, Panico Alpinverlag, 13. Auflage 2021 von Sebastian Schwertner

Titelbilder | Rückseite
V. Frauenknecht, oben
FrankenPfalz, unten
J. Zuber, Rückseite

Alle Informationen dieser Publikation wurden mit größter Sorgfalt recherchiert. Dennoch können Fehler nicht ausgeschlossen werden. Für Hinweise sind wir euch dankbar.

5 Krottenseer Turm (Maximilianswand)

Koordinaten: N 49°38.118 E 11°36.878
Einer der schönsten Felsen im FrankenPfalz. In der Talseite wurde Klettergeschichte geschrieben. „Chasin' the Train“ war die erste Route im glatten 9. Grad in Deutschland und „Wallstreet“ die erste 11-er Weltwelt.

Zugang: In Krottensee in Richtung Maximiliansgrotte abbiegen. 2,1 km nach der Grotte links parken (P N 49° 38.133 E 11° 36.786). Links dem Weg 120 m zum Fels folgen.

Ausrichtung: Nordwest

Routen insgesamt (Krottenseer Turm + Maximilianswand): 86, davon 44 (3-7), 32 (8-9), 10 (10-11)

Im hinteren Teil der Maximilianswand sind die Wände nicht mehr so hoch wie weiter vorne, dafür gibt es zwischen 3 und 10+ viele abwechslungsreiche Routen in bestem, löchrigem Frankenkalk. Ganz hinten an der Maximilianswand ist es meist deutlich ruhiger als an den vorderen Wänden. Dabei sind die Routen nicht schlechter. Vor allem im „Amazonenfeiler“ (8+) sieht man immer wieder Bewerber ratlos aus der Wand fallen.



Stadt Auerbach
Rathaus
Oberer Marktplatz 1
91275 Auerbach
☎ 09643 20-0
✉ info@auerbach.de
www.auerbach.de

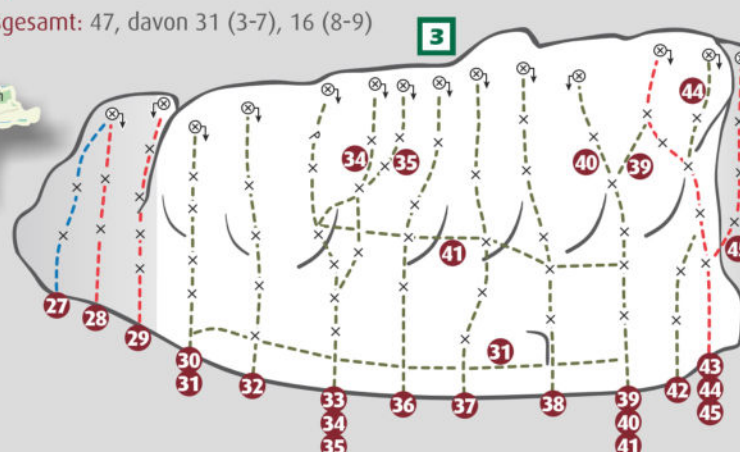
6 Weißenstein

Koordinaten: N 49°38.071 E 11°31.923
Legendärer Fels mit vielen schönen Lochklettereien. Die Patina und das Gedränge sind entsprechend.

Zugang: Von Neuhaus in Richtung Plech fahren. Nach 1 km liegt der Fels rechts der Straße. 100 m weiter parken (P N 49°38.070 E 11°31.887). Bitte nicht den angrenzenden Acker betreten!

Ausrichtung: Süd und West

Routen insgesamt: 47, davon 31 (3-7), 16 (8-9)



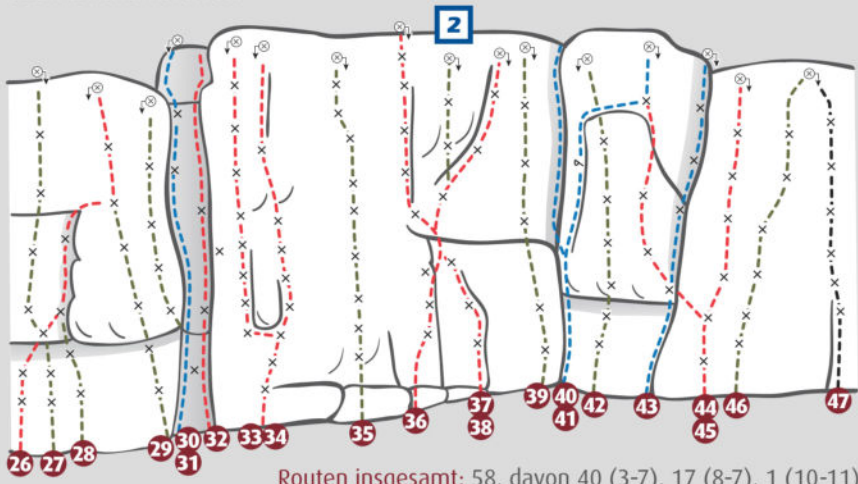
- 27 Für Zwietsch 4+
- 28 Maral 6-
- 29 1. Affäre 7
- 30 Baggi ned 8-
- 31 Quergang 8-
- 32 Zwickmühle 8+/9-
- 33 Entsafter 8+
- 34 Saftpresse 8
- 35 100% Direktsaft 8+
- 36 Strohdach 8+/9-
- 37 Krampfhammer 9
- 38 Dampfhammer 8
- 39 Wilde 13 8-
- 40 Linker Ausstieg 8
- 41 Alles oder nichts 9
- 42 Panische Zeiten Direkteinstieg 8
- 43 Panische Zeiten 7-
- 44 Direkter Ausstieg 8+
- 45 (This is) THE END 6-

7 Mittelbergwand

Koordinaten: N 49°33.036 E 11°31.650
Hohes, sonniges Massiv mit langen Routen in fast allen Schwierigkeitsgraden und vielen großartigen Klassikern. An schönen Wochenenden kann es hier sehr voll werden, vor allem der Norissteig ist sehr beliebt. Gesperrt vom 1.2. - 30.6.

Zugang: Am Ortseingang von Hirschbach parken (P N 49°33.104 E 11°31.504). Der Straße 120 m in den Ort und rechts dem Wanderweg bergauf folgen. Nach 100 m führt links ein Weg zum Fels.

Ausrichtung: Südwest und Nordwest



Routen insgesamt: 58, davon 40 (3-7), 17 (8-7), 1 (10-11)

- 26 Linke Bazille 7
- 27 Simplex 9+
- 28 Buchensteiner Weg 8+
- 29 Mendocino 8
- 30 Schwannsgsichd 8+
- 31 Schinderkamin 4
- 32 Alpenvereinsriss 6-
- 33 Eisenhand 7
- 34 Teufelskrallenweg 7+
- 35 Zaubermaus 8
- 36 Direkter Kletterbaumweg 7-
- 37 Buschkönig@frankenPfalz.com 8
- 38 Schwabacher Weg 6+
- 39 Son Cubano 8
- 40 Mittelbergkamin 4
- 41 Norispeifer 5-
- 42 Merengue 8-
- 43 Y-Weg 6-
- 44 Direkter Y-Weg 5+
- 45 Templeque 7-
- 46 Kurt Günther Ged.-Weg 8-
- 47 Projekt /

8 Vöderreuther Wand

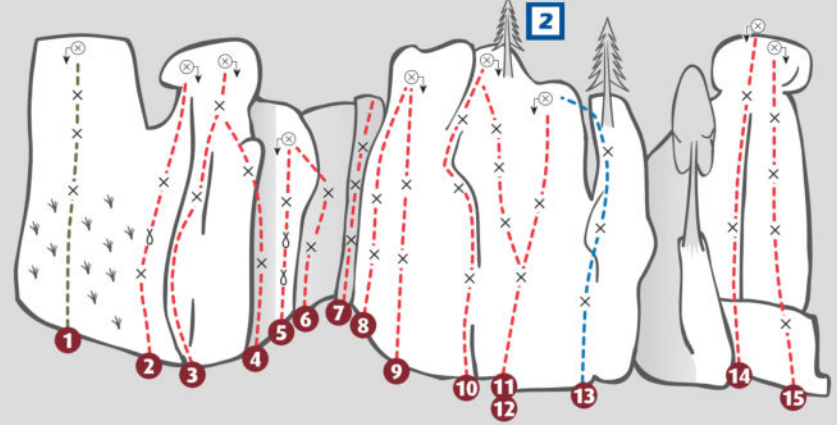
Koordinaten: N 49°36.720 E 11°33.679
Kühle Nordwand mit löchrigen Routen. Ein gutes Sommerziel, nicht nur, wenn es an den Katzenköpfen zu voll ist. Der umgebende Waldboden ist recht eben und damit ein gutes Ziel mit Kindern.

Zugang: Von Bärnhof in Richtung Rinnenbrunn fahren, 250 m nach dem Ort rechts parken (P N 49°36.7216 E 11°33.619). Dem Feldweg 50 m weiter folgen und links bergauf zu den Felsen.

Ausrichtung: Nord und West

Routen insgesamt: 24, davon 23 (3-7), 1 (8-9)

- 1 Soundmaschine 8-
- 2 Novemberperle 6+
- 3 Mehl 6+
- 4 Dotsch 7-
- 5 Jodelkönig 6
- 6 Odelkönig 6-
- 7 Zwitterriss 6-
- 8 Mr. Valentin 6
- 9 Weißbier 6+
- 10 Haut voll rein 7+
- 11 Zwischendurch 7
- 12 Schnarcher 6
- 13 Hasenfuß 5+
- 14 Nordriss 6+
- 15 Zorniger Löwe 6+



Faszination FrankenPfalz Erlebnis Klettern



www.frankenpfalz.de



Entdeckt jetzt die FrankenPfalz

Der FrankenPfalz, ein Superlativ von 12.000 Kletterrouten.

Herzlich willkommen in der Wiege des Rotpunktkletterns. Hier im FrankenPfalz wurde das moderne Sportklettern entwickelt und mit dem Bühlerhaken wurden in unserer Region auch die ersten Edelmetall-Sicherungen zementiert. Deshalb versteht sich fast von selbst, dass ihr an den rund 1.000 Felsen unvergleichliche Möglichkeiten für euren Sport findet – von Genussrouten bis zu den derzeit höchsten Schwierigkeitsgraden. In diesem schier unbegrenzten Kletterdorado erleben Einsteiger ebenso ihren Spaß wie die weltweiten Top-Athleten, die sich hier regelmäßig an den Benchmarks des Klettersports versuchen.

Die FrankenPfalz ist das Zentrum dieses einzigartigen Klettergebietes. Mit der Betzensteiner Kuppelwand, dem Oberen Pegnitztal, den Hartensteiner Bergen, dem Hirschbachtal oder dem Krottenseer Forst liegen viele der Top-Destinationen in unserer Region. Und hier findet ihr auch Meilensteine des modernen Kletterns, wie GhettoBlaster (10+), Wallstreet (11-) oder Action Directe (11), die weltweit zum Maßstab im Klettersport geworden sind.

Bei all den Superlativen räumen wir in der FrankenPfalz aber insbesondere dem Genussklettern großen Raum ein. Der Jurakalk mit seinen Leisten, Löchern oder Griffen bietet ideale Bedingungen für das Freizeitsportklettern und wir bemühen uns, die Voraussetzungen für euren sportlichen Spaß in herrlicher Natur stetig zu verbessern.

Insbesondere auch für einen entspannten Abend nach dem Sport: da laden euch dann unzählige traditionelle Gaststätten zu hausgemachten Schmausereien und einem regionalen Bier aus dem Gebiet mit der höchsten Brauereireichweite der Welt.

Genießt die FrankenPfalz – in ihrer vielfältig, einladenden Weise!



1 Fight Club – Boulderhalle Frankenjura
 Kleine, feine, steile Boulderhalle im Herzen des Frankenjura und mitten in Betzenstein. Die Halle wird von vielen empfohlen und bietet immer wieder wechselnde Boulder an.
 ☎ 09244 982599
 info@rockstore24.de
 www.facebook.com/Boulderhalle.Frankenjura

2 Freizeitpark Betzenstein
 Auf über 100 Seilbrücken durch den herrlichen Laubwald klettern und über das Betzensteiner Freibad „fliegen“ – Erlebnis pur! Jetzt auch mit Axtwerfen, Bogenschießen, Adventure Escape, Lagerfeuer, Feuerküche und weiteren Überraschungen.
 ☎ 09244 985916
 buchung@abenteuerepark-betzenstein.de
 www.freizeitpark-betzenstein.de

3 Freibad Betzenstein
 Das Freibad Betzenstein lockt mit weitläufigen Liegewiesen und einem besonderen Kleinkinderbereich. Außerdem sorgen die Wasserrutsche, das 25-Meter-Becken sowie der 5-Meter-Sprungturm und das Beachvolleyballfeld für viel Badespaß.
 ☎ 09244 7044
 info@freibad-betzenstein.de
 freibad-betzenstein.ebusy.de

4 Aktiv- und Entdeckerpfad Plech
 Der Natur-Erlebnisweg für Familien mit Kindern ist fußläufig ca. 1,2 km von der Plecher Wand und dem Kletterparkplatz. Schöne Aussicht entfernt. Spiel und Spaß sind garantiert, die Höhepunkte sind das Kletternest mit Rutsche und das Fernrohr auf dem Gottvaterberg.
 www.plech.de/tourismus/ausflugsziele/aktiv-und-entdeckerpfad



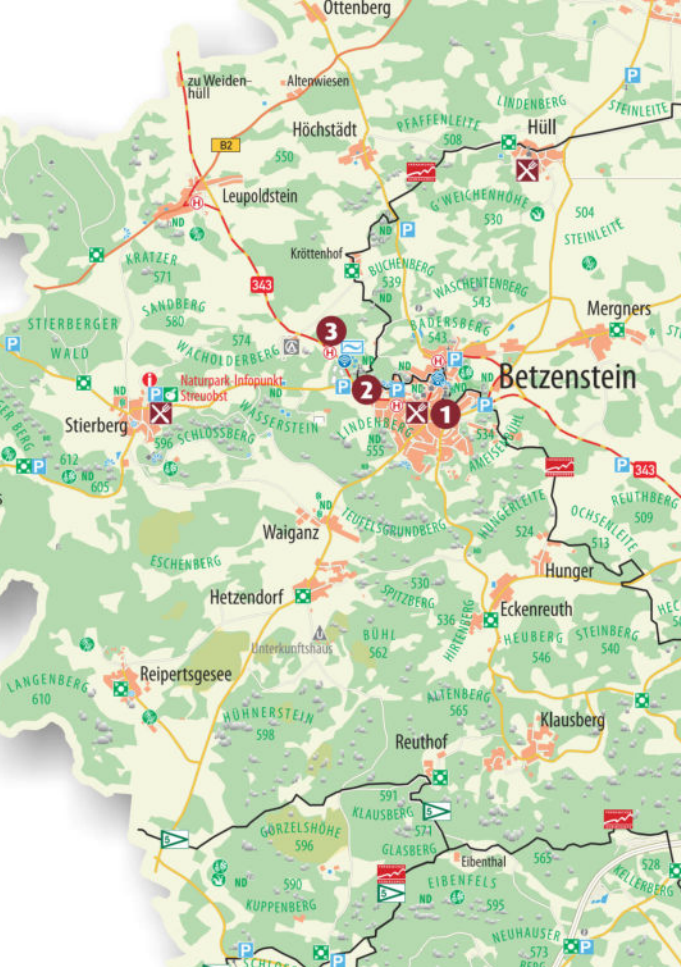

5 Plecher Höhlenweg
 Der 13 km lange Rundweg führt durch das abwechslungsreiche Waldgebiet des Veldensteiner Forstes. Auf interessanten Pfaden werden 6 Höhlen wie die Geißlochhöhle bei Viehhofen erwandert, die teilweise auch begangen werden können. Stirn- oder Taschenlampe nicht vergessen. Winterschutzzeit 01.10.–31.03.
 MP im Saal. P Mehrzweckhalle u. Kläranlage Plech
 www.plech.de/heimatverein/ wandern-rund-um-plech

6 Beachvolleyball
 Für jedermann zugänglich und kostenfrei nutzbar ist das Beachvolleyballfeld mit Liegewiese bei den Sportanlagen des SV Plech, Bernhecker Straße 1 (direkt an der Straße von Plech nach Bernheck). Kein Übernachtungsplatz (gesamtes Sportgelände einschl. Parkplätze)!
 www.plech.de/tourismus/ausflugsziele

7 Stadtrundgang „Scheunenweg“
 Der durchgehend mit 2 markierte „Scheunenweg“ führt durch das malerische Städtchen Velden. Zu sehen sind u.a. Mühlort, Pflegeschloss und das historische Scheunenviertel. Auf dem etwa zweistündigen Rundweg bieten sich von den Anhöhen wunderschöne Ausblicke über den Ort.
 ☎ 09152 9291-23
 tourist-info@velden.de
 www.velden.de




8 Schwimm-sal-a-bim
 Das Auerbacher Freibad lädt zum sportlichen Training im 50m-Becken ebenso ein wie zum vielfältigen Badespaß mit Wasser-rutsche, Strömungskanal und Massageliegen. Ein großzügiges Kleinkindareal mit Spielplatz, weitläufige Liegenflächen und zwei Beachvolleyballfelder bereichern das Freizeitvergnügen.
 ☎ 09643 500
 info@auerbach.de
 www.auerbach.de

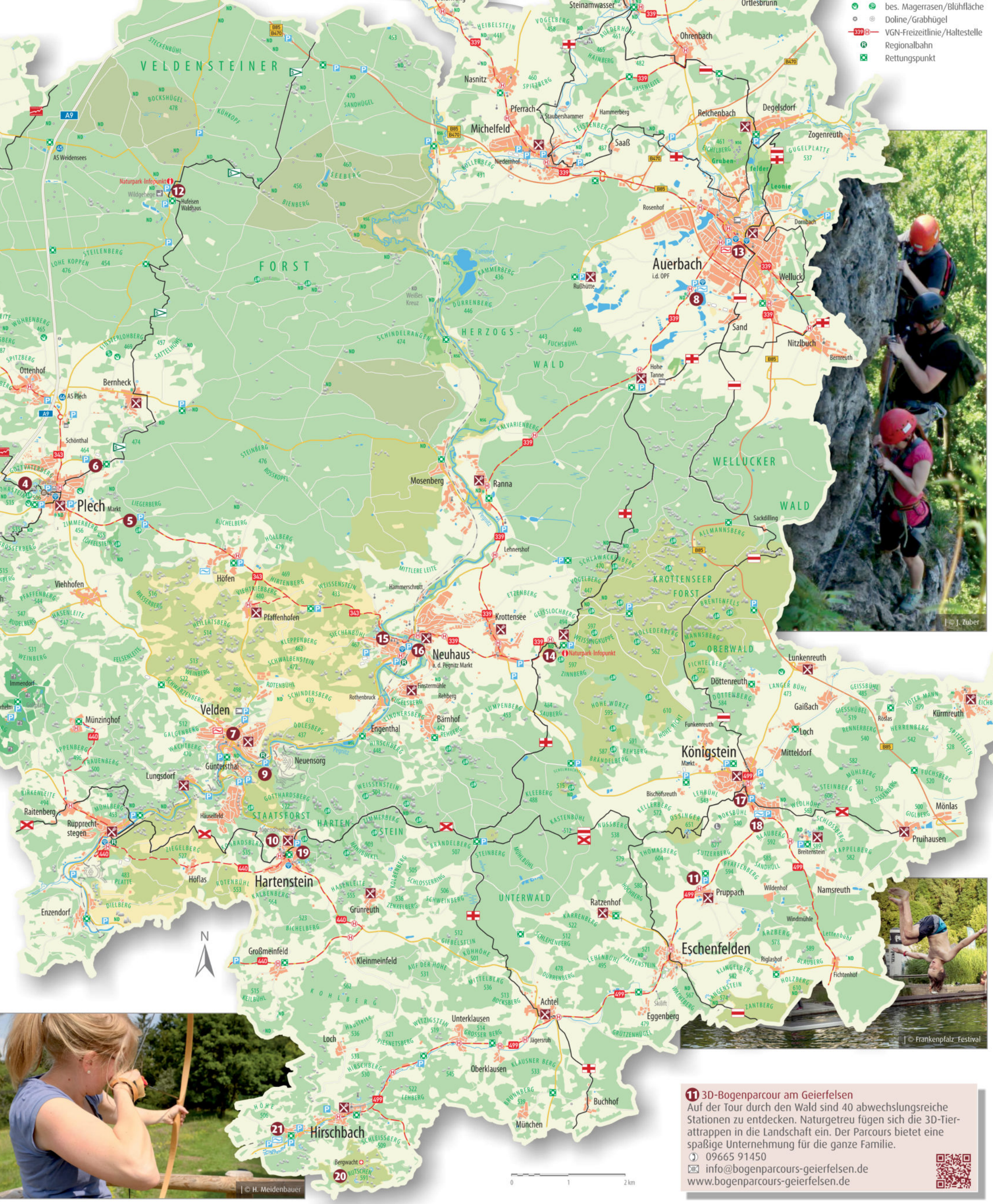


9 Naturbadeplatz Pegnitzstrand
 In Velden bietet die kühle Pegnitz eine naturnahe Erfrischung. Der Badeplatz lädt mit der Liegewiese auch zum Relaxen ein und zum Ausprobieren sind Beachvolleyballfeld und Basketballplatz genau richtig.
 ☎ 09152 9291-23
 tourist-info@velden.de
 www.velden.de

10 Burganlage Hartenstein (erbaut um 1250)
 Die Burg Hartenstein ist im wahrsten Sinne des Wortes ein Highlight der Frankenpfalz. Allein schon wegen der wunderbaren Aussicht über das Pegnitztal in die Fränkische Schweiz. Nicht weniger eindrucksvoll sind die kulinarischen Genüsse, die Ihnen im Restaurant der Burg serviert werden.
 ☎ 09152 9282197
 info@ritterhartenstein.de
 www.burg-hartenstein.com



Freizeitangebote im Kletterparadies



- ☒ Fernwanderweg
- ☒ Einkehrmöglichkeit
- ☒ Parkplatz/BayernWLAN
- ☒ Freibad/Hallenbad
- ☒ Brunnen/Quelle/Hüll
- ☒ Aussichtspunkt/Turm
- ☒ Rastplatz/Campingplatz
- ☒ Wohnmobilstellplatz
- ☒ Kirche/Kapelle/Friedhof
- ☒ Burg, Schloss/Ruine/Tor
- ☒ Denkmal/Schutzhütte
- ☒ Mühle/Höhle/Erdkeller
- ☒ Schutzgebiet
- ☒ Natur-/Kulturdenkmal
- ☒ Naturwald
- ☒ markanter Fels/Baum
- ☒ bes. Streuobstbestand/Hecke
- ☒ bes. Magerrasen/Blühfläche
- ☒ Doline/Grabhügel
- ☒ VGN-Freizeitlinie/Haltestelle
- ☒ Regionalbahn
- ☒ Rettungspunkt

12 Wildgehege Hufeisen
 Mitten im Veldensteiner Forst kannst du auf einem etwa 1,5 km langen Rundweg die fünf heimischen Schalenwildarten erleben: Dam-, Rot-, Reh-, Schwarz- und Muffelwild.
 ☎ 09241 8096-0
 info-pegnitz@baysf.de
 www.wildgehege-hufeisen.de

13 Boulderhalle „Zugzwang“ Auerbach
 Abwechslungsreicher Boulderspaß in allen Schwierigkeitsgraden ist in der attraktiven Halle sicher. Der Verein schraubt immer wieder neue Boulder und andere Herausforderungen. Ein besonderes Highlight: der überdachte Außenbereich.
 info@boulderhalle-auerbach.de
 www.facebook.com/bouldernaerbach

14 Maximiliansgrotte
 Eine faszinierende Welt mit bizarren Formen wartet entdeckt zu werden (Führungen April bis Oktober).
 ☎ 09156 434
 info@grottenhof.de
 www.maximiliansgrotte.de

15 Burg Veldenstein
 Die hochabgegriffene mittelalterliche Burg ist ein Erlebnis für Groß und Klein (Führungen nach Vereinbarung).
 ☎ 09156 9291-10
 info@neuhaus-pegnitz.de
 www.neuhaus-pegnitz.de

16 Karstkundlicher Wanderpfad
 Auf dem ca. 12 km langen Rundweg ab Neuhaus an der Pegnitz erläutern 10 Tafeln regionaltypische Karstformationen. So können viele Höhlen, Felsen und eine Quelle bestaunt werden.
 ☎ 09156 9291-10
 info@neuhaus-pegnitz.de
 www.vgn.de/wandern/karstkunde

17 Ossinger mit Aussichtsturm
 Ab Königstein führt der knapp 5 km lange Rundwanderweg über den Sutzerberg mit seinem Botanischen Lehrpfad zum Ossinger. Dort locken die Rundumsicht vom Aussichtsturm sowie eine deftige Brotzeit in der Ossinger-Hütte.
 ☎ 09665 9131-50
 heidi.ziegler@markt-koenigstein.de
 www.markt-koenigstein.de

18 Naturbad Königstein mit Zeltplatz
 Hier entspringt das Badewasser einer natürlichen Quelle und bleibt naturbelassen. Eine permanente Umwälzung und Filtration über Regenerationsbereiche garantiert beste Wasserqualität. Für die „kleinen“ Besucher gibt es einen großzügigen Wasser-Spiel-Bereich, für die „großen“ einen Sprungturm, eine Rutsche sowie ein Beachvolleyballfeld.
 ☎ 09665 9131-0
 info@markt-koenigstein.de
 www.marktwerke-koenigstein.de



19 Weitblick vom Hirtenberg
 Von der Dorfmitte Hartensteins – gegenüber der Dreifaltigkeitskirche – führt die 4 ca. 1 km auf den Hirtenberg. Hier belohnt eine tolle Sicht, u. a. auf die Burg Hohenstein.
 ☎ 09152 9269-00
 rathaus@hartenstein-mfr.de
 www.hartenstein-mfr.de

20 Klettersteige im Hirschbachtal
 Der Höhenglücksteig und der Norissteig bieten alpines Klettersteigefeeeling im Mittelgebirge. Eine besondere Attraktion für die Kleinen ist der Kinderklettersteig „Via Ferrata bambini“.
 www.gemeinde-hirschbach.de

21 Terrassenfreibad Hirschbach mit Zeltplatz
 Erholung und Erfrischung für die ganze Familie – das bietet das Hirschbacher Freibad. Gegenüber der Mittelbergwand hat man einen tollen Blick auf die Hirschbacher Kletterwelt.
 ☎ 09152 8008
 info@freibad-hirschbach.de
 zeltplatz.freibad@gemeinde-hirschbach.de
 www.freibad-hirschbach.de

11 3D-Bogenparcours am Geierfelsen
 Auf der Tour durch den Wald sind 40 abwechslungsreiche Stationen zu entdecken. Naturgetreu fügen sich die 3D-Tierattrappen in die Landschaft ein. Der Parcours bietet eine spaßige Unternehmung für die ganze Familie.
 ☎ 09665 91450
 info@bogenparcours-geierfelsen.de
 www.bogenparcours-geierfelsen.de